

Malesco in tasca vol. 2



ecomuseo

ED LEUZERIE E DI SCHERPELT



# MALESCO A MISURA DI FAMIGLIA

ATTIVITÀ E CONSIGLI PER UNA VACANZA SICURA E INDIMENTICABILE



# MALESCO PER FAMIGLIE

Malesco, con le frazioni di Zomasco e Finero, è una meta perfetta per le **famiglie** che sono alla ricerca di tranquillità, sicurezza e autenticità ma allo stesso tempo offre attività di ogni tipo: sportivo, escursionistico e ludico. Praticamente non ci si annoia mai!

Per esempio il **Green Family** è il nuovo progetto che racchiude le più belle - e facili - escursioni che si possono intraprendere nel comune. Ricordatevi sempre però di seguire le regole base: comunicate sempre ad una terza persona il vostro itinerario, indossate abbigliamento e scarpe adeguate, controllate le previsioni meteo e riportate a casa i vostri rifiuti!



## Luoghi di svago

### Parco giochi

**Malesco:** via Conte Mellerio 18

**Zomasco:** piazzale del cimitero

**Finero:** zona ex asilo, via Pironi

*Durante la stagione estiva, nei pressi del parco giochi di Malesco, vi sono anche degli scivolini gonfiabili e altre attività per bambini.*

## Mobilità

### Servizio Bus



Consultare per gli orari del servizio bus:  
<https://bit.ly/orario-bus>

### Ferrovia Domodossola - Locarno

Da Zomasco o Malesco sali a bordo del trenino della Vigezzina. Potrai viaggiare attraverso boschi magici, gole profonde e borghi caratteristici.



[www.vigezzinacentovalli.com](http://www.vigezzinacentovalli.com)



### Campo da tennis


A Malesco in via Loana 36, per info su orari, prezzi e disponibilità consultare: [prolocomalesco.webnode.it/campo-da-tennis/](http://prolocomalesco.webnode.it/campo-da-tennis/)

### Pista di pattinaggio

A Zomasco presso il ristorante "La Peschiera". Consultare per info: [www.ielmoli.com](http://www.ielmoli.com)

### Campetto da calcio

A Malesco, zona chiesa. Per info e per le chiavi chiedere alla Pro Loco.



©Christian Guerra

## Alcuni esempi di aree verdi

### 1 Pineta Loana

Nell'area feste della pineta Loana vi sono diversi tavoli di legno e un parco giochi per bambini. dalla strada principale bisogna scendere sotto al ponte, dove scorre il fiume.

### 2 Cascate dei Camini

Da via della Cascata di Malesco è possibile raggiungere a piedi le cascate dei Camini. Un'oasi di frescura e di relax durante l'estate.

### 3 Località Vigiallo

Dal bar "Orso Bianco" (Craveggia) parte il sentiero ciclo-pedonale nel bosco che giunge fino a Vigiallo: una zona verde e tranquilla.

## Esperienze gastronomiche


Al **Rifugio Laurasca**, in val Loana, gusta una ricca colazione a base di prodotti tipici e nostrani! Numero di telefono: 348 867 8958

All' **Agriturismo Besana**, in val Loana, gusta un pic nic a km 0 con un panino + pancetta/salame/bresaola e/o formaggio + acqua/bibita e fetta di torta ad un prezzo speciale. Offerta disponibile dalle ore 11 alle ore 12.

## E se fuori piove?



©Riccardo Rappini



©Christian Guerra

### 4 Madonna del Sasso

Nel paese di Finero andate a scoprire la chiesetta dedicata alla Madonna del Sasso. La vista sul paese e sulle vette circostanti sarà impagabile!

Numero di telefono: 338 307 1864

Alla **Bottega del Campanile** di Finero scegli un panino (normale o di segale) imbottito con affettato nostrano a scelta (lardo, pancetta, crudo Vigezzo, bresaola ect.) e/o formaggio + una fetta di torta alle mele + acqua ad un prezzo speciale. Prenotare il menù pic-nic il giorno precedente al 3473727371.

Durante una giornata di pioggia vieni a scoprire la ricca offerta culturale del nostro Ecomuseo! Le tre strutture museali principali sono:

### 1 Mulino di Zomasco

Edificio seicentesco, restaurato di recente, conserva intatta la sua atmosfera antica.

### 2 Museo del parco Val Grande

Conserva le testimonianze dell'utilizzo della pietra ollare dalla preistoria ai giorni nostri.

### 3 Lavatoio di Malesco




Il lavatoio si trova in Piazza della Chiesa in un edificio a pianta rettangolare.


*Per info su orari e sui giorni di apertura chiama lo 0324/92444 o consulta il nostro sito web.*

# GREEN FAMILY

## 1 Passeggiata Cui - Derié

Dal centro di Malesco è possibile effettuare una breve passeggiata a sorpresa: pochissimi tornanti nel bosco e ci si ritrova sul bel prato di **Derié**, dove una gentile panchina bianca, proprio affacciata sul paese, ci aspetta accogliente per ammirare il paesaggio comodamente seduti. La mulattiera che sale a Derié parte subito dopo l'edificio della sciovia Cui Dariolo, dove si può parcheggiare l'auto. Poco oltre l'edificio che porta l'insegna "Baraonda", in mezzo al prato si può vedere l'inizio del sentiero che entra nel bosco di aceri, frassini e faggi. Il pendio è mediamente ripido, ma richiede davvero poco tempo: quindici o venti minuti e si arriva al prato, dove si nota una bella casa bianca sulla sinistra. Il prato offre una bella vista sull'abitato di Malesco ed è un posto perfetto per un pic nic. Il dislivello complessivo è di circa 100 metri e il percorso si svolge quasi interamente all'ombra degli alberi.

 Durata: 20 min  Dislivello: 100m  Difficoltà: T




©Massimiliano Riotti






## 2 Alpe Cortino


Partendo dal centro di Malesco, per raggiungere l'**Alpe Cortino** dovremo imboccare la strada per la Valle Loana e, dopo circa 4 Km parcheggiare l'auto in un piccolo parcheggio sulla sinistra, presso una fermata autobus con pensilina in muratura, oppure poco più avanti, ai lati del ponte. L'inizio della mulattiera è situato circa 50 m più avanti ed è segnalato con un cartello: dovremo percorrere il sentiero M24 con segnaletica bianco/rossa. Si sale dolcemente, attraverso uno splendido bosco di faggi, con una passeggiata che richiede circa un'ora e mezza per circa 370 metri di dislivello. Arrivati all'Alpe Cortino, troveremo un grande prato in lieve pendenza, con al centro alcune belle baite, e un panorama incantevole sul versante nord della Valle Vigezzo, fino al monte Ruscada e alle Centovalli. Volendo evitare la mulattiera, è possibile anche percorrere a piedi la strada forestale sterrata, che parte circa 150 m a valle rispetto al parcheggio indicato prima. In questo caso la salita è ancora più dolce ma naturalmente saliremo più lentamente e ci vorranno circa due ore. In estate, il **Rifugio Nigritella (339 277 0509)** offre servizio bar e ristorante e dispone anche di alcune camere se si desiderasse pernottare.

 Durata: 1,30 ore  Dislivello: 370m  Difficoltà: T

## 3 Ciclabile Malesco - Re

Volendo effettuare una breve e rilassante passeggiata – sia a piedi che in bicicletta – da non perdere è la **pista ciclabile** Malesco – Re, ben segnalata e piacevolmente lontana dal traffico delle auto. La lunghezza totale è di circa 3,5 km ed è praticamente in piano. Per imbroccarla, basta percorrere via Roma fino alla fine, arrivando al prato dove alcuni grandi pini silvestri fanno ombra ad un masso cappelato chiamato "Sas d'la Lesna" (sasso del fulmine), e ad un bel prato in cui si trovano anche alcune panchine. Poco distante, sulla strada, si incontra una fontana con acqua potabile. Poco oltre inizia la pista ciclabile che segue il corso del torrente Melezze Orientale, fino a Villette e poi a Re, dove sorge il famoso Santuario della Madonna del Sangue, meta di visite e pellegrinaggi.

 Durata: 45 min  Dislivello: 100m  Difficoltà: T






©Christian Guerra

## 4 Escursione a Fela da Finero

Dal centro del piccolo e arroccato paese di Finero, in Valle Cannobina, si può effettuare una piacevole escursione all'alpeggio di **Fela**. La mulattiera sale dolcemente attraversando piccole frazioni montane di Finero, fino ai bei prati e alle baite in pietra della nostra destinazione. Per parcheggiare l'auto è necessario raggiungere il parcheggio situato in via Martiri 23 Giugno 1944, in quanto nel centro del paese i parcheggi sono tutti limitati ad un'ora di sosta con disco orario. Dal parcheggio si sale su strada asfaltata, per circa mezz'ora, fino all'inizio del sentiero vero e proprio. Superata la sbarra che chiude la strada ai veicoli, inizia la mulattiera che, procedendo a saliscendi tra prati e boschi, porta fino ai prati e le baite di Fela da cui si gode di un bel panorama sulla vallata. Il

dislivello è di circa 200 metri e il sentiero è largo e ben tenuto, e corre a mezza costa collegando i vari alpeggi al paese di Finero.




 Durata: 45 min  Dislivello: 100m  Difficoltà: T




©Christian Guerra

## 5 Anello Geoturistico - Val Loana

È un itinerario che si sviluppa dalla località Fondo Li Gabbi per raggiungere la testata della Valle Loana, al confine con il Parco Nazionale Val Grande. L'itinerario, attrezzato con pannelli, è articolato in due parti. L'**anello basso**, che si sviluppa sul fondovalle, permette di osservare le forme del paesaggio, il loro rapporto con gli insediamenti e con la vegetazione e, presso le Fornaci della calce, consente di capire l'importanza delle risorse geologiche per l'uomo. Nel complesso, ha uno sviluppo di poco meno di 4 km, un dislivello totale di 100 metri ed è percorribile in circa 1 ora e mezza.

 Durata: 45 min  Dislivello: 100m  Difficoltà: T




©Christian Guerra

©Christian Guerra

# PERCORSI TEMATICI

Scopri splendidi percorsi a piedi da svolgere in centro paese o in montagna adatti ai bambini! Tutte le esperienze sono da svolgersi in completa autonomia e sicurezza e in determinate periodi dell'anno, chi le completa, riceverà anche un piccolo omaggio. La grafica di tutti i percorsi è di **Veronica Sinetti**.

 [ecomuseomalesco.it/percorsi-bambini/](http://ecomuseomalesco.it/percorsi-bambini/)



©Christian Guerra


## 1,2,3... Luminotto!

Si tratta di un percorso ludico che farà divertire grandi e piccini. Per partecipare basterà contare i **luminotti** appesi lungo il percorso. Riuscirete a trovarli tutti? Attenzione che alcuni sapranno nascondersi molto bene! Il percorso cambierà location ogni anno (nel 2021 è all'Alpe Fela di Finero) e in determinate settimane dell'anno chi concluderà il percorso avrà in cambio una piccola sorpresa!

**Ma cosa sono i luminotti?**

Sono delle creature misteriose che indossano lunghi mantelli neri. Fra le mani tengono un lume che, emanando una luce magica, possono illuminare la via che percorrono anche nelle notti più cupe!




 *Fruibile solo in estate*

## A caccia di pietra ollare



Partecipate ad una **caccia al tesoro** in centro storico dedicata alla pietra ollare! Componi il puzzle che ritirerai insieme alla cartina e alle istruzioni, presso l'Ufficio turistico di Malesco, e trova gli elementi in pietra ollare raffigurati per le vie del borgo.

Consegnando il puzzle completato alla Pro Loco potrai ricevere, in determinate settimane dell'anno, una pietra ollare e un piccolo omaggio. Se sei fortunato troverai una piccola petita d'oro che ti garantirà un premio speciale!

 *Fruibile tutto l'anno ritirando il prospetto ufficiale*

## A caccia dei Drò




A **caccia dei Drò** è un percorso ludico-esplorativo a tappe che ti porterà a scoprire alcuni dei luoghi tutelati dall'Ecomuseo di Malesco. Ad ogni tappa incontrerai uno o più personaggi. Gioca con loro per poter passare alla tappa successiva.

Prima di cominciare munisciti della **mappa** (che potrai scaricare sul sito web, ritirare in Comune o al Museo del Parco) su cui registrare ogni tuo progresso. Il percorso è fruibile tutto l'anno e nel caso in cui le strutture fossero chiuse, è possibile, attraverso dei codici QR, giocare comunque.

In alcuni periodi dell'anno il Crüsk ha in serbo una sorpresa per i piccoli visitatori. Basterà risolvere gli indovinelli sul retro della mappa, riconsegnarla compilata e si potrà riscuotere un premio al Museo del Parco! Controlla sempre il nostro sito per scoprire le proposte dedicate a questo progetto.

*Forza, i Drò ti aspettano!*

 *Fruibile tutto l'anno anche attraverso i QR code*

 [ecomuseomalesco.it/a-caccia-dei-dro-intro/](http://ecomuseomalesco.it/a-caccia-dei-dro-intro/)




## Facciamo rivivere il paese

Un percorso nel centro storico di Malesco alla scoperta della **vita di una volta**. Seguimi e ti mostrerò la vita nel mio paese agli inizi del '900, quando ogni uscio era abitato e le strade erano piene di vita. Scopri inquadrando i codici QR le storie, gli usi e i costumi di tutti i personaggi ascoltando i suoni e racconti audio!

Progetto ideato e realizzato dall'**Accademia dei Runditt** di Malesco, liberamente tratto dalla "Storia di Malesco" di Giacomo Pollini 1896 e da testimonianze scritte ed orali di Maleschesi.



 *Fruibile tutto l'anno attraverso i QR code*

 [ecomuseomalesco.it/facciamo-rivivere-il-paese/](http://ecomuseomalesco.it/facciamo-rivivere-il-paese/)



@ecomuseomalesco

**Edizione 2021**

Per la versione più aggiornata  
consulta il nostro sito web

---

---

## **Ecomuseo di Malesco**

[www.ecomuseomalesco.it](http://www.ecomuseomalesco.it)

+39 0324 92444

[info@ecomuseomalesco.it](mailto:info@ecomuseomalesco.it)

---

---

©Christian Guerra

